





Diagnóstico da lista de bens constantes no inventário (2009) e no catálogo (2011) do patrimônio de Brusque em 2022



Historiador Dr. Álisson Sousa Castro
Doutor em História (UDESC)
Mestre em Patrimônio Cultural e Sociedade (UNIVILLE)
Licenciado em História (UNIVALI)

Brusque
2022


Identificação do bem: Casa Enxaimel		
Nº no Inventário: 01	Nº no Catálogo: 01 - NP1	Uso atual: Residencial
Estilo Arq. ou Técn. Construt.: Enxaimel		Período de Construção: sem informação
Endereço: Rua de chão à esquerda da curva à direita no meio da rua Teodoro Albrescht, São Pedro		Informação adicional: A foto retirada por Luize Fernanda Foppa e que ilustra o catálogo e inventário foi tirada do ângulo onde foi construída uma edificação do lado direito.
Foto no inventário/catálogo:		Foto google maps:
		

Identificação do bem: Casa Enxaimel		
Inv. Físico: 02	Inv. Dig:	Cat.: 02 - NP1
Uso atual: Residencial		
Estilo Arq. ou Técn. Construt.: Enxaimel		Período de Construção: 1937
Endereço: Fim da rua Rua SP-006, São Pedro		Informação adicional:
Foto no inventário/catálogo:		Foto google maps:
		

Identificação do bem: Comércio		
Nº no Inventário: 03	Nº no Catálogo: não	Uso atual: Comercial
Estilo Arq. ou Técn. Construt.:		Período de Construção: 1941
Endereço: Rua São Pedro, esq. São Francisco, São Pedro		Informação adicional:
Foto no inventário/catálogo:		Foto google maps:
		

Identificação do bem: Residência		
Nº no Inventário: 04	Nº no Catálogo: não	Uso atual: Prestação serviço estético
Estilo Arq. ou Técn. Construt.: vernacular		Período de Construção: não informado
Endereço: Rua São Pedro, n. 05 – São Luiz		Informação adicional: Descaracterizado.
Foto no inventário/catálogo:		Foto google maps:
		

Identificação do bem: Tiro de Guerra		
Nº no Inventário: 05	Nº no Catálogo: 03 - NP2	Uso atual: Tiro de Guerra
Estilo Arq. ou Técn. Construt.: art déco		Período de Construção: 1941
Endereço: Felipe Schmidt, 455 – São Luiz		Informação adicional: tombado em 12/12/2012
Foto no inventário/catálogo:		Foto google maps:
		

Identificação do bem: Residência		
Nº no Inventário: 06	Nº no Catálogo: 04 - NP2	Uso atual: Residência
Estilo Arq. ou Técn. Construt.: vernacular		Período de Construção: não informado
Endereço: Felipe Schmidt, 443 – São Luiz		Informação adicional: ao lado Tiro de Guerra
Foto no inventário/catálogo:		Foto google maps:
		

Identificação do bem: “Exemplos de recuperação de enxaimel” Casa de Brusque/AZN Buettner		
Nº no Inventário: 07	Nº no Catálogo: não	Uso atual: museu / loja
Estilo Arq. ou Técn. Construt.: Falso enxaimel		Período de Construção: sem informação
Endereço: Otto Renaux, 285 – São Luiz e R. Edgar Von Buettner, 950 - Bateas		Informação adicional: 2 edificações em locais distintos
Foto no inventário/catálogo:		Foto google maps:
		
		<p>Casa de Brusque em cima e AZN Buettner abaixo</p> 



Identificação do bem: Casarão Strecker		Uso atual: DEMOLIDO
Nº no Inventário: 08	Nº no Catálogo: 05 - NP2	
Estilo Arq. ou Técn. Construt.: art déco		Período de Construção: década de 1940
Endereço: Carlos Gracher 100, esq. Otto Renaux		Informação adicional: DEMOLIDO
Foto no inventário/catálogo:		Foto google maps:
		

Identificação do bem: Residência família Malossi		Uso atual: Residencial
Nº no Inventário: 09	Nº no Catálogo: não	
Estilo Arq. ou Técn. Construt.: art déco		Período de Construção: aprox. década 1920
Endereço: Marcos Malossi, 71 - Centro		Informação adicional:
Foto no inventário/catálogo:		Foto google maps:
		

Identificação do bem: DEMOLIDA		
Nº no Inventário: 10	Nº no Catálogo:	Uso atual: DEMOLIDA
Estilo Arq. ou Técn. Construt.:		Período de Construção: sem info
Endereço: Felipe Schmidt, 104 Centro		Informação adicional: DEMOLIDA
Foto no inventário/catálogo:		Foto google maps:
		

Identificação do bem: Residência família Wegner		
Nº no Inventário: 11	Nº no Catálogo:	Uso atual: Residência
Estilo Arq. ou Técn. Construt.: vernacular		Período de Construção:
Endereço: Av. Primeiro de Maio, 534 – Primeiro de Maio		Informação adicional: COMUPA referendou retirada do inventário (ver reunião/ata)??
Foto no inventário/catálogo:		Foto google maps:
		

Identificação do bem: Residência de Juliano Renaux		
Nº no Inventário: 12	Nº no Catálogo:	Uso atual: DEMOLIDA /Comercial
Estilo Arq. ou Técn. Construt.:		Período de Construção: Década de 1920
Endereço: João Bauer esq Otto Renaux - Centro		Informação adicional: DEMOLIDA
Foto no inventário/catálogo:		Foto google maps:
		

Identificação do bem: Residência		
Nº no Inventário: 13	Nº no Catálogo:	Uso atual: sem uso
Estilo Arq. ou Técn. Construt.:		Período de Construção: não informado
Endereço: Ver. Guilherme Niebuhr, 179-Centro		Informação adicional:
Foto no inventário/catálogo:		Foto google maps:
		

Identificação do bem:		
Nº no Inventário: 14	Nº no Catálogo:	Uso atual: DEMOLIDO /estacionamento
Estilo Arq. ou Técn. Construt.:		Período de Construção: não informado
Endereço: Felipe Schmidt, 65 - Centro		Informação adicional: DEMOLIDO
Foto no inventário/catálogo:		Foto google maps:
		

Identificação do bem: Alfaiataria Pedroca		
Nº no Inventário: 15	Nº no Catálogo:	Uso atual: Comercial
Estilo Arq. ou Técn. Construt.: vernacular		Período de Construção: Aproximadamente 1920
Endereço: Felipe Schmidt, 45 - Centro		Informação adicional:
Foto no inventário/catálogo:		Foto google maps:
		

Identificação do bem: Residência Appel		
Nº no Inventário: 16	Nº no Catálogo:	Uso atual: Residencial
Estilo Arq. ou Técn. Construt.: art déco		Período de Construção: 1943
Endereço: Felipe Schmidt, 74 – esq João Bauer-Centro		Informação adicional:
Foto no inventário/catálogo:		Foto google maps:
		



Identificação do bem: Imóvel ao lado da Millium		
Nº no Inventário: 17	Nº no Catálogo:	Uso atual: DEMOLIDA
Estilo Arq. ou Técn. Construt.:		Período de Construção:
Endereço: Felipe Schmidt, 48 - Centro		Informação adicional: parecer favorável pela demolição em julho 2014. (verificar COMUPA)
Foto no inventário/catálogo:		Foto google maps:
		



Identificação do bem: Casa de João Bauer		
Nº no Inventário: 18	Nº no Catálogo:	Uso atual: DEMOLIDO /terreno baldio
Estilo Arq. ou Técn. Construt.:		Período de Construção: Aprox. 1911
Endereço: Barão do Rio Branco, 33 - Centro		Informação adicional: DEMOLIDO em 12/06/2010
Foto no inventário/catálogo:		Foto google maps:
		



Identificação do bem: Casa Bauer Moritz		
Nº no Inventário: 19	Nº no Catálogo:	Uso atual: DEMOLIDO em meados de abril de 2019 com autorização do COMUPA
Estilo Arq. ou Técn. Construt.:		Período de Construção:
Endereço: Barão do Rio Branco, 74 esq. Otto Renaux - Centro		Informação adicional: COMUPA autorizou demolição que ocorreu em meados de abril de 2019
Foto no inventário/catálogo:		Foto google maps:
		

Identificação do bem:		
Nº no Inventário: 20	Nº no Catálogo:	Uso atual: DEMOLIDO
Estilo Arq. ou Técn. Construt.:		Período de Construção: não informado
Endereço: Barão do Rio Branco, 12 – esq. Cônsul Carlos Renaux - Centro		Informação adicional: DEMOLIDO
Foto no inventário/catálogo:		Foto google maps:
		

Identificação do bem:		
Nº no Inventário: 21	Nº no Catálogo:	Uso atual: residencial
Estilo Arq. ou Técn. Construt.:		Período de Construção: não informado
Endereço: rua Min. Lindolfo Collor, 88 – Primeiro de Maio		Informação adicional: pertenceu à família Moritz
Foto no inventário/catálogo:		Foto google maps:
		



Identificação do bem: Villa Quisisana		
Nº no Inventário: 22	Nº no Catálogo:	Uso atual: desocupado
Estilo Arq. ou Técn. Construt.: eclético		Período de Construção: 1933-1935
Endereço: Rodrigues Alves, 274 - Centro		Informação adicional: família Buettner
Foto no inventário/catálogo:		Foto google maps:
		



Identificação do bem:		
Nº no Inventário: 23	Nº no Catálogo:	Uso atual: comercial
Estilo Arq. ou Técn. Construt.:		Período de Construção: não informado
Endereço: Av. Cônsul Carlos Renaux, 181 - Centro		Informação adicional: loja Ibiza
Foto no inventário/catálogo:		Foto google maps:
		



Identificação do bem:		
Nº no Inventário: 24	Nº no Catálogo:	Uso atual: comercial
Estilo Arq. ou Técn. Construt.:		Período de Construção: 1925-1928
Endereço: Av. Cônsul Carlos Renaux, 167 - Centro		Informação adicional: passou por duas reformas
Foto no inventário/catálogo:		Foto google maps:
		

Identificação do bem:		
Nº no Inventário: 25	Nº no Catálogo:	Uso atual: DEMOLIDO
Estilo Arq. ou Técn. Construt.: vernacular		Período de Construção: não informado
Endereço: Av. Cônsul Carlos Renaux, 130 - Centro		Informação adicional: DEMOLIDO
Foto no inventário/catálogo:		Foto google maps:
		

Identificação do bem:		
Nº no Inventário: 26	Nº no Catálogo:	Uso atual: DEMOLIDO entre março e abril de 2012
Estilo Arq. ou Técn. Construt.:		Período de Construção:
Endereço: Rodrigues Alves, 208, esq. Alexandre Gevaerd - Centro		Informação adicional: DEMOLIDO entre março e abril de 2012
Foto no inventário/catálogo:		Foto google maps:
		



Identificação do bem: Antiga Maternidade		
Nº no Inventário: 27	Nº no Catálogo:	Uso atual: desocupado?
Estilo Arq. ou Técn. Construt.:		Período de Construção: 1936-1938
Endereço: Pastor Sandresky, 200 - Centro		Informação adicional: MP-SC disse em fevereiro de 2017 que não é necessário tomar o imóvel após o tombamento ser aprovado pelo COMUPA em 2 de junho de 2015
Foto no inventário/catálogo:		Foto google maps:
		

Identificação do bem:		
Nº no Inventário: 28	Nº no Catálogo:	Uso atual: DEMOLIDO
Estilo Arq. ou Técn. Construt.:		Período de Construção:
Endereço: General Osório, 253 - Centro/Guarani		Informação adicional: DEMOLIDO
Foto no inventário/catálogo:		Foto google maps:
		

Identificação do bem: Colégio São Luiz		
Nº no Inventário: 29	Nº no Catálogo:	Uso atual: Educacional
Estilo Arq. ou Técn. Construt.:		Período de Construção: 1909
Endereço: R. Padre Gatone, 112		Informação adicional:
Foto no inventário/catálogo:		Foto google maps:
		



Identificação do bem:			
Inv. Físico: 30	Inv. Dig:	Cat.:	Uso atual: Comercial
Estilo Arq. ou Técn. Construt.:		Período de Construção: 1910	
Endereço: Barão do Rio Branco, 34 - Centro		Informação adicional:	
Foto no inventário/catálogo:		Foto google maps:	
			

Identificação do bem: Antiga Prefeitura			
Inv. Físico: não	Inv. Dig: 30	Cat.:	Uso atual: Banco Itaú
Estilo Arq. ou Técn. Construt.: Modernismo		Período de Construção: Década 1950	
Endereço: Praça Barão de Schneeberg, 01 - Centro		Informação adicional:	
Foto no inventário/catálogo:		Foto google maps:	
			

Identificação do bem: Hotel Schneider			
Inv. Físico: 31	Inv. Dig:	Cat.:	Uso atual: em reforma?
Estilo Arq. ou Técn. Construt.:			Período de Construção: não informado
Endereço: R. Cons. Rui Barbosa, Centro			Informação adicional: autorizada a demolição pelo COMUPA?
Foto no inventário/catálogo:		Foto google maps:	
			

Identificação do bem: Hotel Schaefer			
Inv. Físico: 32	Inv. Dig: 32	Cat.:	Uso atual: Comercial
Estilo Arq. ou Técn. Construt.:			Período de Construção: “aprox. 1890” ou 1914
Endereço: Esq. Adriano Schaeffer com Conselheiro Rui Barbosa, Centro			Informação adicional:
Foto no inventário/catálogo:		Foto google maps:	
			



Identificação do bem:			
Inv. Físico: 33	Inv. Dig: 33	Cat.:	Uso atual: PARCIALMENTE DEMOLIDO
Estilo Arq. ou Técn. Construt.:			Período de Construção: 1915
Endereço: Conselheiro Rui Barbosa, 19			Informação adicional: ACIDENTE EM SETEMBRO DE 2016 DESTRUIU FACHADA
Foto semelhante à do inventário/catálogo (google street view de 2011):			Foto google maps:
			

Identificação do bem:			
Inv. Físico: 34	Inv. Dig:	Cat.:	Uso atual: Comercial
Estilo Arq. ou Técn. Construt.: art déco			Período de Construção: Aprox. 1940
Endereço: Hercílio Luz, 10 - Centro			Informação adicional:
Foto no inventário/catálogo:			Foto google maps:
			



Identificação do bem:			
Inv. Físico: 35	Inv. Dig:	Cat.:	Uso atual: DEMOLIDO
Estilo Arq. ou Técn. Construt.:			Período de Construção: 1935-1936
Endereço: Pedro Werner, 30 – Centro II			Informação adicional: DEMOLIDO
Foto no inventário/catálogo:		Foto google maps:	
			



Identificação do bem:			
Inv. Físico: 36	Inv. Dig: 36	Cat.:	Uso atual: Clube Social
Estilo Arq. ou Técn. Construt.:			Período de Construção:
Endereço: Gustavo Richard, 2 esq Pedro Werner, Centro II			Informação adicional:
Foto no inventário/catálogo:		Foto google maps:	
			

Identificação do bem:			
Inv. Físico: 37	Inv. Dig: 37	Cat.:	Uso atual: Comercial
Estilo Arq. ou Técn. Construt.:			Período de Construção: Aprox. 1930
Endereço: Pedro Werner, 105 – Centro II			Informação adicional: Totalmente descaracterizado
Foto no inventário/catálogo:		Foto google maps:	
			



Identificação do bem:			
Inv. Físico: 38	Inv. Dig: 38	Cat.:	Uso atual: Residencial
Estilo Arq. ou Técn. Construt.:			Período de Construção:
Endereço: Rua Pedro Werner, 85 – Centro II			Informação adicional:
Foto no inventário/catálogo:		Foto google maps:	
			



Identificação do bem:			
Inv. Físico: 39	Inv. Dig: 39	Cat.:	Uso atual: Escola de Idiomas
Estilo Arq. ou Técn. Construt.:			Período de Construção: 1948
Endereço: Av. Getúlio Vargas, n. 247 – Centro II		Informação adicional: <u>VERIFICAR PELO ÂNGULO SE REALMENTE É A MESMA EDIFICAÇÃO</u>	
Foto no inventário/catálogo:		Foto google maps:	
			

Identificação do bem:			
Inv. Físico: 40	Inv. Dig: 40	Cat.:	Uso atual: ?
Estilo Arq. ou Técn. Construt.:			Período de Construção: sem informação.
Endereço: Av. Getúlio Vargas, aprox. 61		Informação adicional:	
Foto no inventário/catálogo:		Foto google maps:	
			

Identificação do bem:			
Inv. Físico: 41	Inv. Dig: 41	Cat.:	Uso atual: Comercial
Estilo Arq. ou Técn. Construt.:			Período de Construção:
Endereço: Getúlio Vargas, n. 173/1º de maio, n. 166 – Centro II			Informação adicional:
Foto no inventário/catálogo:		Foto google maps:	
			

Identificação do bem:			
Inv. Físico: 42	Inv. Dig: 42	Cat.:	Uso atual: Comercial
Estilo Arq. ou Técn. Construt.: Modernista			Período de Construção: Década de 1960.
Endereço: Getúlio Vargas, 325 – Centro II			Informação adicional: MODIFICAÇÃO AUTORIZADA PELO COMUPA – ÍTEM IGNORADO (TOTEM NA FRENTE, ETC)
Foto no inventário/catálogo:		Foto google maps:	
			



Identificação do bem:			
Inv. Físico: 43	Inv. Dig: 43	Cat.:	Uso atual: Desocupado/Comercial
Estilo Arq. ou Técn. Construt.:			Período de Construção: 1880, ampliada 1930
Endereço: Av. Augusto Bauer, 7 – J. Maluche			Informação adicional: Verificar se realmente o número correto é “7”
Foto no inventário/catálogo:		Foto google maps:	
			

Identificação do bem: CASARÃO HORT			
Inv. Físico: 44	Inv. Dig: 44	Cat.:	Uso atual: Comercial
Estilo Arq. ou Técn. Construt.:			Período de Construção: 1875-1880
Endereço: Rua do Cedro (SC 486).			Informação adicional: TOMBADO APÓS DECISÃO JUDICIAL
Foto no inventário/catálogo:		Foto google maps:	
			


Identificação do bem: FOI COLOCADO NO INVENTÁRIO JÁ DEMOLIDO			
Inv. Físico: 45	Inv. Dig: 45	Cat.:	Uso atual: DEMOLIDO
Estilo Arq. ou Técn. Construt.:		Período de Construção:	
Endereço: Barão do Rio Branco, 41 – Centro I		Informação adicional: DEMOLIDO	
Foto no inventário/catálogo:		Foto google maps:	
			

Identificação do bem: DEMOLIDO			
Inv. Físico: 46	Inv. Dig: 46	Cat.:	Uso atual: DEMOLIDO
Estilo Arq. ou Técn. Construt.:		Período de Construção: 1937	
Endereço: Felipe Schmidt, 305		Informação adicional:	
Foto no inventário/catálogo:		Foto google maps:	
			

Identificação do bem: IMÓVEL INSERIDO NO INVENTÁRIO COMO DEMOLIDO			
Inv. Físico: 47	Inv. Dig: 47	Cat.:	Uso atual: DEMOLIDO
Estilo Arq. ou Técn. Construt.:			Período de Construção: DEMOLIDO
Endereço: Barão do Rio Branco 67			Informação adicional: No inventário consta número 61, mas o número da Agência da Caixa é 67 e do lado o número é 41 do esc. de advocacia.
Foto no inventário/catálogo:		Foto google maps:	
			

Identificação do bem:			
Inv. Físico: 48	Inv. Dig: 48	Cat.:	Uso atual:
Estilo Arq. ou Técn. Construt.:			Período de Construção:
Endereço: Rua Azambuja, 144 (fundos estacionamento Edifício Comercial GISELA)			Informação adicional:
Foto no inventário/catálogo:		Foto google maps:	
			

Identificação do bem: DEMOLIDO			
Inv. Físico: 49	Inv. Dig: 49	Cat.:	Uso atual:
Estilo Arq. ou Técn. Construt.:		Período de Construção: 1933	
Endereço: Rua Marcos Malossi, 87		Informação adicional: DEMOLIDO	
Foto no inventário/catálogo:		Foto google maps:	
			

Identificação do bem: IMÓVEL INSERIDO NO INVENTÁRIO COMO DEMOLIDO			
Inv. Físico: 50	Inv. Dig: 50	Cat.:	Uso atual: DEMOLIDO
Estilo Arq. ou Técn. Construt.:		Período de Construção:	
Endereço: ????????????????????		Informação adicional: REPETE OS DADOS DE ENDEREÇO DA EDIFICAÇÃO ANTERIOR COM OUTRAS INFORMAÇÕES E FOTOGRAFIA	
Foto no inventário/catálogo:		Foto google maps:	
		??	

Identificação do bem: APARENTEMENTE DEMOLIDO			
Inv. Físico: 51	Inv. Dig: 51	Cat.:	Uso atual: APARENTEMENTE DEMOLIDO
Estilo Arq. ou Técn. Construt.:		Período de Construção:	
Endereço: Av. 1º de Maio, 61		Informação adicional: APARENTEMENTE DEMOLIDO	
Foto no inventário/catálogo:		Foto google maps:	
			

Identificação do bem: NÃO LOCALIZADO > Rua Lindolfo Collor, n. 109?			
Inv. Físico: 52	Inv. Dig: 52	Cat.:	Uso atual:
Estilo Arq. ou Técn. Construt.:		Período de Construção: 1939	
Endereço: 1º de Maio, 822 – 1º de Maio		Informação adicional: NÃO LOCALIZADO	
Foto no inventário/catálogo:		Foto google maps:	
			



Identificação do bem: DEMOLIÇÃO AUTORIZADA PELO COMUPA			
Inv. Físico: 53	Inv. Dig: 53	Cat.:	Uso atual: DEMOLIDO
Estilo Arq. ou Técn. Construt.:		Período de Construção:	
Endereço: Getúlio Vargas esq com 1º de Maio		Informação adicional: DEMOLIÇÃO AUTORIZADA PELO COMUPA	
Foto no inventário/catálogo:		Foto google maps:	
			

Identificação do bem:			
Inv. Físico: 54	Inv. Dig: 54	Cat.:	Uso atual: Residencial?
Estilo Arq. ou Técn. Construt.:		Período de Construção: 1946	
Endereço: Fundos da rua Max Koehler (verificar endereço correto)		Informação adicional: Aparentemente há duas residências no topo do morro e os números 54 e 55 parece se referirem a elas	
Foto no inventário/catálogo:		Foto google maps:	
			



Identificação do bem:			
Inv. Físico: 55	Inv. Dig: 55	Cat.:	Uso atual: Residencial
Estilo Arq. ou Técn. Construt.:			Período de Construção: 1934
Endereço: Fundos da rua Max Koehler (verificar endereço correto)			Informação adicional: Aparentemente há duas residências no topo do morro e os números 54 e 55 parece se referirem a elas
Foto no inventário/catálogo:		Foto google maps:	
			

Identificação do bem: Clube de Caça e Tiro “Araújo Brusque”			
Inv. Físico: 56	Inv. Dig: 56	Cat.:	Uso atual: Clube Social
Estilo Arq. ou Técn. Construt.:			Período de Construção:
Endereço: Hercílio Luz, 190 - Centro 1			Informação adicional:
Foto no inventário/catálogo:		Foto google maps:	
			



Identificação do bem: DEMOLIDO: Construído edifício PALLAZZO DI ROMA			
Inv. Físico: 57	Inv. Dig: 57	Cat.:	Uso atual: Residencial?
Estilo Arq. ou Técn. Construt.:			Período de Construção: 1921
Endereço: Hercílio Luz, 282			Informação adicional: DEMOLIDO
Foto no inventário/catálogo:		Foto google maps:	
			

Identificação do bem:			
Inv. Físico: 58	Inv. Dig: 58	Cat.:	Uso atual: Residencial?
Estilo Arq. ou Técn. Construt.:			Período de Construção: 1882
Endereço: Hercílio Luz, 350			Informação adicional:
Foto no inventário/catálogo:		Foto google maps:	
			



Identificação do bem:			
Inv. Físico: 59	Inv. Dig: 59	Cat.:	Uso atual: ?
Estilo Arq. ou Técn. Construt.:		Período de Construção:	
Endereço: Hercílio Luz, 374		Informação adicional:	
Foto no inventário/catálogo:		Foto google maps:	
			

Identificação do bem:			
Inv. Físico: 60	Inv. Dig: 60	Cat.:	Uso atual: ?
Estilo Arq. ou Técn. Construt.: vernacular		Período de Construção:	
Endereço: Hercílio Luz, 75		Informação adicional:	
Foto no inventário/catálogo:		Foto google maps:	
			



Identificação do bem:			
Inv. Físico: 61	Inv. Dig: 61	Cat.:	Uso atual: Residencial?
Estilo Arq. ou Técn. Construt.:			Período de Construção:
Endereço: Hercílio Luz, 195			Informação adicional:
Foto no inventário/catálogo:		Foto google maps:	
			

Identificação do bem:			
Inv. Físico: 62	Inv. Dig: 62	Cat.:	Uso atual: Comercial
Estilo Arq. ou Técn. Construt.:			Período de Construção:
Endereço: Hercílio Luz, 253			Informação adicional:
Foto no inventário/catálogo:		Foto google maps:	
			

Identificação do bem: MESMA EDIFICAÇÃO NÚMERO 62			
Inv. Físico: 63	Inv. Dig: 63	Cat.:	Uso atual: Comercial
Estilo Arq. ou Técn. Construt.:			Período de Construção:
Endereço: Hercílio Luz, 257			Informação adicional: MESMA EDIFICAÇÃO NÚMERO 62
Foto no inventário/catálogo:			Foto google maps:



Identificação do bem:			
Inv. Físico: 64	Inv. Dig: 64	Cat.:	Uso atual: Residencial
Estilo Arq. ou Técn. Construt.:			Período de Construção: 1932
Endereço: Hercílio Luz, 257			Informação adicional:
Foto no inventário/catálogo:			Foto google maps:
			



Identificação do bem:			
Inv. Físico: 65	Inv. Dig: 65	Cat.:	Uso atual: Comercial
Estilo Arq. ou Técn. Construt.:			Período de Construção:
Endereço: Hercílio Luz, 263			Informação adicional:
Foto no inventário/catálogo:		Foto google maps:	
			

Identificação do bem:			
Inv. Físico: 66	Inv. Dig: 66	Cat.:	Uso atual: Comercial
Estilo Arq. ou Técn. Construt.:			Período de Construção: 1935
Endereço: Hercílio Luz, 275			Informação adicional:
Foto no inventário/catálogo:		Foto google maps:	
			

Identificação do bem: DEMOLIDO			
Inv. Físico: 67	Inv. Dig: 67	Cat.:	Uso atual: Residencial
Estilo Arq. ou Técn. Construt.:			Período de Construção:
Endereço: Hercílio Luz, 315			Informação adicional: DEMOLIDO
Foto no inventário/catálogo:		Foto google maps:	
			

Identificação do bem: Villa Ida (Assassinato Ivo Renaux, ambulatório)			
Inv. Físico: 68	Inv. Dig: 68	Cat.:	Uso atual: Residencial
Estilo Arq. ou Técn. Construt.:			Período de Construção:
Endereço: Hercílio Luz, 349			Informação adicional:
Foto no inventário/catálogo:		Foto google maps:	
			

Identificação do bem:			
Inv. Físico: 69	Inv. Dig: 69	Cat.:	Uso atual:
Estilo Arq. ou Técn. Construt.:		Período de Construção:	
Endereço: Hercílio Luz, 351		Informação adicional:	
Foto no inventário/catálogo:		Foto google maps:	
			


Identificação do bem: Igreja Luterana			
Inv. Físico: 70	Inv. Dig: 70	Cat.:	Uso atual: Religioso
Estilo Arq. ou Técn. Construt.:		Período de Construção: 1874-1877	
Endereço: Av. Monte Castelo, 25 - Centro 1		Informação adicional: Imóvel icônico de Brusque, MP se pronunciou no sentido de que não haveria necessidade de tombamento após o COMUPA deliberar pelo seu tombamento	
Foto no inventário/catálogo:		Foto google maps:	
			

Identificação do bem: Igreja Matriz São Luiz Gonzaga			
Inv. Físico: 71	Inv. Dig: 71	Cat.:	Uso atual: Religioso
Estilo Arq. ou Técn. Construt.: Modernista		Período de Construção: 1954-1962	
Endereço: R. Padre Gatone, 75 - Centro 1		Informação adicional: Projetada por Gottfried Böhn, ganhador de Prêmio Pritzker	
Foto no inventário/catálogo:		Foto google maps:	
			



Identificação do bem: Casa Paroquial (APARECEM DUAS CONSTRUÇÕES NO N. 72)			
Inv. Físico: 72	Inv. Dig: 72	Cat.:	Uso atual: Residencial/Religioso
Estilo Arq. ou Técn. Construt.:		Período de Construção:	
Endereço: Av. Monte Castelo, 120		Informação adicional:	
Foto no inventário/catálogo:		Foto google maps:	
			

Identificação do bem: Colégio Cônsul Carlos Renaux (APARECEM DUAS CONSTRUÇÕES NO N. 72)			
Inv. Físico: 72	Inv. Dig: 72	Cat.:	Uso atual: Educacional/Comercial
Estilo Arq. ou Técn. Construt.:		Período de Construção:	
Endereço: Av. Monte Castelo, 81		Informação adicional:	
Foto no inventário/catálogo:		Foto google maps:	

Identificação do bem: 4 fotos da Praça Central e seu entorno – não se sabe ao certo o que se quer preservar			
Inv. Físico: 73	Inv. Dig: 73	Cat.:	Uso atual: Residencial
Estilo Arq. ou Técn. Construt.:		Período de Construção:	
Endereço: Praça Barão de Schneeberg		Informação adicional:	
Foto no inventário/catálogo:		Foto google maps:	

Identificação do bem: Vale do Azambuja (foto de todos os edifícios do Vale de Azambuja)			
Inv. Físico: 74	Inv. Dig: 74	Cat.:	Uso atual: Hospital, Seminário, Museu e Igreja
Estilo Arq. ou Técn. Construt.: Vários			Período de Construção: Início séc. XX
Endereço: Rua Azambuja, 960			Informação adicional:
Foto no inventário/catálogo:		Foto google maps:	
			

Identificação do bem: Associação Atlética Renaux – Restaurante do Nido			
Inv. Físico: 75	Inv. Dig: 75	Cat.:	Uso atual: Restaurante
Estilo Arq. ou Técn. Construt.:			Período de Construção:
Endereço: Rod. Dep. Gentil Battisti Archer, n. 900 (ver se está correto)			Informação adicional:
Foto no inventário/catálogo:		Foto google maps:	
			

Identificação do bem: Fábrica Renaux			
Inv. Físico: 76	Inv. Dig: 76	Cat.:	Uso atual: Industrial
Estilo Arq. ou Técn. Construt.:			Período de Construção:
Endereço: Rod. Dep. Gentil Battisti Archer, n. 900			Informação adicional:
Foto no inventário/catálogo:		Foto google maps:	
			

Identificação do bem: Vila Operária Renaux (DEMOLIDA)			
Inv. Físico: 77	Inv. Dig: 77	Cat.:	Uso atual:
Estilo Arq. ou Técn. Construt.:			Período de Construção:
Endereço: Rod. Dep. Gentil Battisti Archer, n. 900 (próximo)			Informação adicional:
Foto no inventário/catálogo:		Foto google maps:	
			



Identificação do bem: Vila Goucky (Casa do Consul/Bia Renaux/Vitor Renaux)			
Inv. Físico: 78	Inv. Dig: 78	Cat.:	Uso atual: Centro de Memória da UNIFEBE
Estilo Arq. ou Técn. Construt.:			Período de Construção:
Endereço: Rod. Dep. Gentil Battisti Archer, próximo ao n. 900 (entrada pela estrada da foto anterior)			Informação adicional: Em disputa judicial.
Foto no inventário/catálogo:		Foto google maps:	
			

Identificação do bem: Vila Operária Renaux (DEMOLIDA)			
Inv. Físico: 79	Inv. Dig: 79	Cat.:	Uso atual:
Estilo Arq. ou Técn. Construt.:			Período de Construção:
Endereço: Rod. Dep. Gentil Battisti Archer, próximo ao n. 900			Informação adicional:
Foto no inventário/catálogo:		Foto google maps:	
			

Identificação do bem: Villa Ida (Assassinato Ivo Renaux, ambulatório)			
Inv. Físico: 80	Inv. Dig: 80	Cat.:	Uso atual: Residencial
Estilo Arq. ou Técn. Construt.:		Período de Construção:	
Endereço: Avenida Primeiro de Maio, 1283		Informação adicional: Reformada.	
Foto no inventário/catálogo:		Foto google maps:	
			



Há um processo de tombamento iniciado em 2013. No inventário não consta a chaminé. Além disso, os imóveis adquiridos pela empresa FISCHER, do bairro Limoeiro, embora listados, não foram incluídos no pedido de tombamento.

Identificação do bem: Loja e Galpão de Fábrica Renaux			
Inv. Físico: 81	Inv. Dig: 81	Cat.:	Uso atual: Residencial
Estilo Arq. ou Técn. Construt.:		Período de Construção:	
Endereço: Avenida Primeiro de Maio, 1283		Informação adicional:	
Foto no inventário/catálogo:		Foto google maps:	
			



Identificação do bem: Fiação Limoeiro / Fábrica Renaux na Rod. Antônio Heil (adquirida pela Fischer)			
Inv. Físico: 82	Inv. Dig: 82	Cat.:	Uso atual: Residencial
Estilo Arq. ou Técn. Construt.:		Período de Construção:	
Endereço: verificar endereço correto		Informação adicional:	
Foto no inventário/catálogo:		Foto google maps:	
			



Identificação do bem: Dois bens: igreja e engenho de farinha – IGREJA DESCARACTERIZADA https://omunicipio.com.br/centenaria-capela-do-bairro-limeira-alta-e-reformada-e-ampliada/			
Inv. Físico: 83	Inv. Dig:	Cat.:	Uso atual: Residencial
Estilo Arq. ou Técn. Construt.:		Período de Construção:	
Endereço: Estrada Geral Limeira Alta, aprox. número 2.320		Informação adicional:	
Foto no inventário/catálogo:		Foto google maps:	
			

Identificação do bem:			
Inv. Físico: 84	Inv. Dig:	Cat.:	Uso atual: Residencial
Estilo Arq. ou Técn. Construt.:			Período de Construção:
Endereço: R. Conselheiro Rui Barbosa, 39 (confirmar)			Informação adicional:
Foto no inventário/catálogo:		Foto google maps:	
			

Identificação do bem:			
Inv. Físico: 85	Inv. Dig:	Cat.:	Uso atual: Residencial
Estilo Arq. ou Técn. Construt.:			Período de Construção:
Endereço: Rua Hugo Schloesser, 392			Informação adicional:
Foto no inventário/catálogo:		Foto google maps:	
			



Identificação do bem: (DEMOLIDA)			
Inv. Físico: 86	Inv. Dig:	Cat.:	Uso atual: Estacionamento
Estilo Arq. ou Técn. Construt.:		Período de Construção:	
Endereço: Rua Pastor Sandrescky		Informação adicional:	
Foto no inventário/catálogo:		Foto google maps:	
			

Identificação do bem: Casa de Aldo Krieger			
Inv. Físico: 87	Inv. Dig:	Cat.:	Uso atual: Museu e Arquivo Histórico
Estilo Arq. ou Técn. Construt.:		Período de Construção:	
Endereço: Rua Paes Leme, n. 63		Informação adicional:	
Foto no inventário/catálogo:		Foto google maps:	
			



Identificação do bem:			
Inv. Físico: 88	Inv. Dig:	Cat.:	Uso atual: Comercial
Estilo Arq. ou Técn. Construt.:			Período de Construção:
Endereço: Rua Riachuelo, n. 25			Informação adicional:
Foto no inventário/catálogo:		Foto google maps:	
			



Identificação do bem: DEMOLIDA			
Inv. Físico: 89	Inv. Dig:	Cat.:	Uso atual: demolida
Estilo Arq. ou Técn. Construt.:			Período de Construção:
Endereço: Av. Barão do Rio Branco, n. 191			Informação adicional:
Foto no inventário/catálogo:		Foto google maps:	
			

Identificação do bem:			
Inv. Físico: 90	Inv. Dig:	Cat.:	Uso atual: desocupado
Estilo Arq. ou Técn. Construt.:			Período de Construção:
Endereço: Barão do Rio Branco, esq. com João Bauer – n. 217			Informação adicional:
Foto no inventário/catálogo:		Foto google maps:	
			

Identificação do bem:			
Inv. Físico: 91	Inv. Dig:	Cat.:	Uso atual:
Estilo Arq. ou Técn. Construt.:			Período de Construção:
Endereço: Av. Barão do Rio Branco, 313			Informação adicional:
Foto no inventário/catálogo:		Foto google maps:	
			

Identificação do bem: duas edificações no mesmo cadastro			
Inv. Físico: 92	Inv. Dig:	Cat.:	Uso atual:
Estilo Arq. ou Técn. Construt.:		Período de Construção:	
Endereço: Ab. Barão do Rio Branco, esq. com Marechal Hermes		Informação adicional:	
Foto no inventário/catálogo:		Foto google maps:	
			

Identificação do bem:			
Inv. Físico: 93	Inv. Dig:	Cat.:	Uso atual:
Estilo Arq. ou Técn. Construt.:		Período de Construção:	
Endereço: Rua Benjamin Constant, n. 20		Informação adicional:	
Foto no inventário/catálogo:		Foto google maps:	
			

Identificação do bem: DEMOLIDA			
Inv. Físico: 94	Inv. Dig:	Cat.:	Uso atual: Sem uso.
Estilo Arq. ou Técn. Construt.:			Período de Construção:
Endereço: Rua Benjamin Constant, n. 88			Informação adicional:
Foto no inventário/catálogo:		Foto google maps:	
			

Identificação do bem: DEMOLIDA			
Inv. Físico: 95	Inv. Dig:	Cat.:	Uso atual: Residencial
Estilo Arq. ou Técn. Construt.:			Período de Construção:
Endereço: Rua Sete de Setembro, n 283 e 287			Informação adicional:
Foto no inventário/catálogo:		Foto google maps:	
			

Identificação do bem:			
Inv. Físico: 96	Inv. Dig:	Cat.:	Uso atual:
Estilo Arq. ou Técn. Construt.:			Período de Construção:
Endereço: Rua Sete de Setembro, n. 488			Informação adicional:
Foto no inventário/catálogo:		Foto google maps:	
			



Identificação do bem: (DEMOLIDA)			
Inv. Físico: 97	Inv. Dig:	Cat.:	Uso atual: Residencial
Estilo Arq. ou Técn. Construt.:			Período de Construção:
Endereço: Rua Santos Dumont, aprox 275			Informação adicional:
Foto no inventário/catálogo:		Foto google maps:	
			


Identificação do bem: DEMOLIDA			
Inv. Físico: 98	Inv. Dig:	Cat.:	Uso atual: Sem uso.
Estilo Arq. ou Técn. Construt.:			Período de Construção:
Endereço:			Informação adicional:
Foto no inventário/catálogo:			Foto google maps:
			



Identificação do bem:			
Inv. Físico: 99	Inv. Dig:	Cat.:	Uso atual: Residencial
Estilo Arq. ou Técn. Construt.:			Período de Construção:
Endereço:			Informação adicional:
Foto no inventário/catálogo:			Foto google maps:
			

Identificação do bem: NÃO HÁ BEM LISTADO NO NÚMERO 100			
Inv. Físico: 100	Inv. Dig:	Cat.:	Uso atual: Residencial
Estilo Arq. ou Técn. Construt.:			Período de Construção:
Endereço:			Informação adicional:
Foto no inventário/catálogo:			Foto google maps:

Identificação do bem: DEMOLIDA			
Inv. Físico: 101	Inv. Dig:	Cat.:	Uso atual: Residencial
Estilo Arq. ou Técn. Construt.:			Período de Construção:
Endereço:			Informação adicional:
Foto no inventário/catálogo:		Foto google maps:	
			



Identificação do bem:			
Inv. Físico: 102	Inv. Dig:	Cat.:	Uso atual: Residencial
Estilo Arq. ou Técn. Construt.:			Período de Construção:
Endereço: Rua Santos Dumont, 473			Informação adicional:
Foto no inventário/catálogo:		Foto google maps:	
			



Identificação do bem:			
Inv. Físico: 103	Inv. Dig:	Cat.:	Uso atual: Residencial
Estilo Arq. ou Técn. Construt.:			Período de Construção:
Endereço: Rua Santos Dumont, 657			Informação adicional:
Foto no inventário/catálogo:		Foto google maps:	
			



Identificação do bem:			
Inv. Físico: 104	Inv. Dig:	Cat.:	Uso atual: Residencial
Estilo Arq. ou Técn. Construt.:			Período de Construção:
Endereço: Sem informação			Informação adicional:
Foto no inventário/catálogo:		Foto google maps:	
			



Identificação do bem: DEMOLIDA aproximadamente em 2014/2015			
Inv. Físico: 105	Inv. Dig:	Cat.:	Uso atual: Residencial
Estilo Arq. ou Técn. Construt.:			Período de Construção:
Endereço: Rua Sete de Setembro, 396			Informação adicional:
Foto no inventário/catálogo:		Foto google maps:	
			


Identificação do bem:			
Inv. Físico: 106	Inv. Dig:	Cat.:	Uso atual: Residencial
Estilo Arq. ou Técn. Construt.:			Período de Construção:
Endereço: Rua Anita Garibaldi, 29			Informação adicional:
Foto no inventário/catálogo:		Foto google maps:	
			

Identificação do bem:			
Inv. Físico: 107	Inv. Dig:	Cat.:	Uso atual: Residencial
Estilo Arq. ou Técn. Construt.:			Período de Construção:
Endereço: Rua Felipe Schmidt, 564			Informação adicional:
Foto no inventário/catálogo:		Foto google maps:	
			

Identificação do bem: Casarão Garibaldi			
Inv. Físico: 108	Inv. Dig:	Cat.:	Uso atual: Restaurante
Estilo Arq. ou Técn. Construt.:			Período de Construção:
Endereço: Rua Anita Garibaldi, esq. S Pedro, n 4			Informação adicional:
Foto no inventário/catálogo:		Foto google maps:	
			

Identificação do bem:			
Inv. Físico: 109	Inv. Dig:	Cat.:	Uso atual: Residencial
Estilo Arq. ou Técn. Construt.:			Período de Construção:
Endereço: Theodoro Reichert, 84			Informação adicional:
Foto no inventário/catálogo:		Foto google maps:	
			

Identificação do bem: Bestburger			
Inv. Físico: 110	Inv. Dig:	Cat.:	Uso atual: Comercial
Estilo Arq. ou Técn. Construt.:			Período de Construção:
Endereço: Orídes Schwartz, 247			Informação adicional:
Foto no inventário/catálogo:		Foto google maps:	
			

Identificação do bem: NÃO FOI POSSÍVEL LOCALIZAR			
Inv. Físico: 111	Inv. Dig:	Cat.:	Uso atual: Residencial
Estilo Arq. ou Técn. Construt.:			Período de Construção:
Endereço: Rua Ernesto Bianchini, 489			Informação adicional:
Foto no inventário/catálogo:		Foto google maps:	
			

Identificação do bem:			
Inv. Físico: 112	Inv. Dig:	Cat.:	Uso atual: Residencial
Estilo Arq. ou Técn. Construt.:			Período de Construção:
Endereço: Rua Ernesto Bianchini, 359			Informação adicional:
Foto no inventário/catálogo:		Foto google maps:	
			

- FINALIZA NO NÚMERO 112 -